

Servicios Técnicos

Weagli Estuardo Véliz Casasola
 6a. Calle 13-38, La Brigada, Zona 7 de Mixco
 Guatemala, Guatemala.
 NIT: 787102-3

FACTURA DE PEQUEÑO
 CONTRIBUYENTE

Nº 00016 SERIE "B"

NO GENERA DERECHO A CREDITO FISCAL

	DIA	MES	AÑO
GUATEMALA,	30	09	2013

NOMBRE: Dirección General del Patrimonio Cultural y Natural	NIT: 337851-9
DIRECCIÓN: 12 Avenida 11-11 Zona 1	TEL: 2250-0849

CANT.	DESCRIPCION	VALOR
	Honorarios por Servicios Técnicos Profesionales prestados en el Departamento de Conservación y Rescate de sitios Arqueológicos Prehispanicos de la Dirección General del Patrimonio Cultural y Natural, correspondiente al mes de Septiembre de 2013, según contrato administrativo N. 1230-2013 y Acuerdo Ministerial N. 254-2013	Q4,100.00
CANCELADO		
TOTAL EN LETRAS: Cuatro mil cien con 00/100		TOTAL Q. 4,100.00

Guatemala, 30 de Septiembre de 2013.

Informe 07-2013.

Licenciada
Rosa María Chan Guzmán
Viceministra del Patrimonio Cultural y Natural
Su Despacho

Estimada Licenciada:

De la manera más atenta me dirijo a usted con el propósito de presentarle mi informe de actividades mensuales conforme a lo estipulado en el **Contrato Administrativo por Servicios Técnicos Profesionales Número 1230-2013** aprobado mediante el **Acuerdo Ministerial Número 254-2013**, correspondiente al mes de **SEPTIEMBRE** del presente año, y para el cobro de mis honorarios estoy presentando la **factura número de serie "B" y correlativo 00016**

Actividades Realizadas:

1. Excavación Y descubrimiento del Recinto No. 1 al centro de la plaza, en el Grupo Carrizo, Periferia del sitio arqueológico Naranjo Sa'al.
2. Excavación y descubrimiento de muro adosado a la fachada Oeste, Estructura E-1 en el Grupo Carrizo Periferia del sitio arqueológico Naranjo Sa'al.
3. Excavación y descubrimiento de la esquina de las fachadas Oeste y Norte de la estructura A-1 y A-2 en el Grupo Carrizo Periferia del sitio arqueológico Naranjo Sa'al.
4. Excavación y descubrimiento de la esquina noreste del fachada norte, basamento de la estructura A-2, en el Grupo Carrizo, Periferia del sitio arqueológico Naranjo Sa'al.
5. Excavación y descubrimiento de la esquina noroeste de la fachada norte, basamento de la estructura A-2, en el Grupo Carrizo, Periferia del sitio arqueológico Naranjo Sa'al.

Resultados Obtenidos:

1. Se excavaron un total de 9.00 m, cuadrados, al centro de la plaza, se localizo el Recinto No.1.



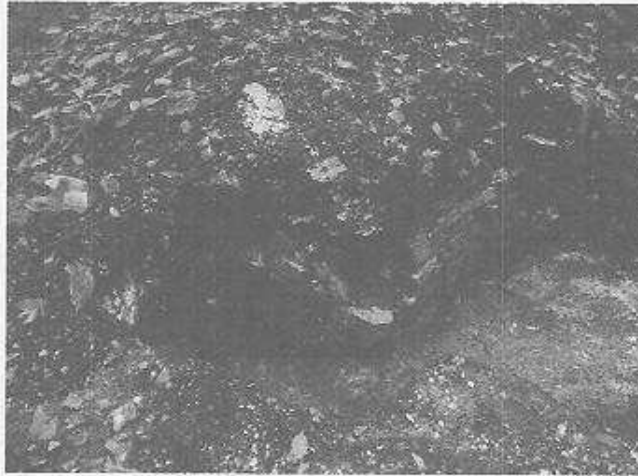
2. Se excavaron un total de 6.75 m, cuadrados frente a la fachada Este, de la Estructura A-1, se localizo un muro sobre el piso # 1 que corre en dirección del oeste hacia el este.



3. Se excavaron 4.50 m, cuadrados donde se descubrió parte del muro de la fachada Este, formando una esquina donde se une con la fachada norte, demostrando que el edificio presenta una forma de L.



4. Se excavaron 2.25 m, cuadrados de la Suboperacion No. 56, donde se descubrió la esquina noreste de la fachada Norte, del basamento externo.



5. Se excavaron 4.50 m, cuadrados donde se descubrió la esquina noroeste de la fachada Norte, basamento externo.



Operación 532, Suboperación 300, Grupo Carrizo, Periferia del Sitio Arqueológico Naranjo Sa'al.

PROFUNDIDAD	LOTE	MATRIZ	OBSERVACIONES
00	0.09 m	1	Tierra color negro con piedras pequeñas y muchas raíces Sin material arqueológico por túnel de saqueo
0.09	0.50 m	2	tierra color café oscuro con piedras medianas y medio raíces Sin material arqueológico por Túnel de saqueo
0.50	0.90 m	3	tierra color gris claro con piedrín Sin material arqueológico por túnel de saqueo
0.90	1.30 m	4	tierra color gris oscuro con pómez 23 fragmentos de cerámica

Resultados: el túnel de saqueo abarco los lotes 1, 2 y 3 quedando por encima de el piso # 1, posterior a esto se excavo el lote 4 donde se descubrieron los muros que conforman el Recinto # 1

Operación 532, Suboperación 378, Grupo Carrizo, Periferia del Sitio Arqueológico Naranjo Sa'al.


PROFUNDIDAD	LOTE	MATRIZ	OBSERVACIONES
00	0.16 m	1	Tierra color negro con piedras pequeñas y muchas raíces 20 fragmentos de cerámica
0.16	0.41 m	2	tierra color café oscuro con piedras medianas y medio raíces 47 fragmentos de cerámica
0.41	0.75 m	3	tierra color gris claro con piedrín 53 fragmentos de cerámica
0.75	1.16 m	4	tierra color gris oscuro con pómez 1 fragmento de mano de moler, 1 fragmento de piedra de moler y 1 litica

Resultados: adosado al muro de la fachada oeste, se delimito un muro que corre en dirección este-oeste, continuando con la excavación se determino que pertenece a la continuidad de esta fachada.


Operación 532, Suboperación 346 Grupo Carrizo, Periferia del Sitio Arqueológico Naranjo Sa'al

PROFUNDIDAD	LOTE	MATRIZ	OBSERVACIONES
00	0.17 m	1 Tierra color negro con pedras pequeñas y muchas raíces	0 materiales arqueológicos recuperados
0.17	0.38 m	2 tierra color café oscuro con pedras medianas y medio raíces	0 materiales arqueológicos recuperados
0.38	0.84 m	3 tierra color gris claro con pedrín	17 fragmentos de cerámica

Resultados: asentado sobre la roca madre se delimito la esquina noroeste del basamento exterior de la estructura A-2.



Weagli Estuardo Veliz Casasola



Vo.Bo
Edwin Noel Hernández Payes
Coordinador Administrativo
Departamento de Conservación y Rescate
de Sitios Arqueológicos Prehispanicos
1999000000